

## VYJÁDŘENÍ K EXISTENCI INŽENÝRSKÝCH SÍTÍ

**VOJÁDRĚNÍ O EXISTENCI SÍŤE ELEKTRONICKÝCH KOMUNIKACÍ  
A VŠEOBECNÉ PODMÍNKY OCHRANY SÍŤE ELEKTRONICKÝCH KOMUNIKACÍ  
SPOLEČNOSTI Česká telekomunikační infrastruktura a.s.**

vydané podle § 101 zákona č. 127/2005 Sb., o elektronických komunikacích a o změně některých souvisejících zákonů (zákon o elektronických komunikacích), ve znění pozdějších předpisů a § 161 zákona č. 183/2006 Sb., o územním plánování a stavebním řádu (stavební zákon) či dle dalších příslušných právních předpisů

**Číslo jednací: 694074/17**

**Číslo žádosti: 0117 955 013**

**Důvod vydání Vyjádření: Stavební řízení**

**Platnost tohoto Vyjádření končí dne: 18. 8. 2019.**

<b>Žadatel</b>	DI PROJEKT s.r.o.	
<b>Stavebník</b>	Město Chrudim, Resselovo náměstí 77, Chrudim, 53701	
<b>Název akce</b>	Terminál veřejné dopravy Chrudim	
<b>Zájmové území</b>	<b>Okres</b>	Chrudim
	<b>Obec</b>	Chrudim
	<b>Kat. území / č. parcely</b>	Chrudim

Žadatel shora označenou žádostí určil a vyznačil zájmové území, jakož i stanovil důvod pro vydání Vyjádření o existenci sítě elektronických komunikací a Všeobecných podmínek ochrany sítě elektronických komunikací společnosti Česká telekomunikační infrastruktura a.s. (dále jen *Vyjádření*).

Na základě určení a vyznačení zájmového území žadatelem a na základě stanovení důvodu pro vydání *Vyjádření* vydává společnost Česká telekomunikační infrastruktura a.s. následující *Vyjádření*:

**Ve vyznačeném zájmovém území se nachází síť elektronických komunikací společnosti Česká telekomunikační infrastruktura a.s. (dále jen *SEK*) nebo její ochranné pásmo.**

Existence a poloha *SEK* je zakreslena v příloženém výřezu/výřezech z účelové mapy *SEK* společnosti Česká telekomunikační infrastruktura a.s. Ochranné pásmo *SEK* je v souladu s ustanovením § 102 zákona č. 127/2005 Sb., o elektronických komunikacích a o změně některých souvisejících zákonů stanoveno rozsahem 1,5 m po stranách krajního vedení *SEK* a není v příloženém výřezu/výřezech z účelové mapy *SEK* společnosti Česká telekomunikační infrastruktura a.s. vyznačeno (dále jen *Ochranné pásmo*).

(1) *Vyjádření* je platné pouze pro zájmové území určené a vyznačené žadatelem, jakož i pro důvod vydání *Vyjádření* stanovený žadatelem v žádosti.

Číslo jednací: 694074/17

Číslo žádosti: 0117 955 013

*Vyjádření* pozbývá platnosti uplynutím doby platnosti v tomto *Vyjádření* uvedené, změnou rozsahu zájmového území či změnou důvodu vydání *Vyjádření* uvedeného v žádosti, nesplněním povinnosti stavebníka dle bodu (3) tohoto *Vyjádření*, a nebo pokud se žadatel či stavebník bezprostředně před zahájením realizace stavby ve vyznačeném zájmovém území prokazatelně neujistí u společnosti *Česká telekomunikační infrastruktura a.s.* o tom, zda toto *Vyjádření* v době bezprostředně předcházející zahájení realizace stavby ve vyznačeném zájmovém území stále odpovídá skutečnosti, to vše v závislosti na tom, která ze skutečností rozhodná pro pozbytí platnosti tohoto *Vyjádření* nastane nejdříve.

(2) Podmínky ochrany *SEK* jsou stanoveny v tomto *Vyjádření* a ve Všeobecných podmínkách ochrany *SEK* společnosti *Česká telekomunikační infrastruktura a.s.*, které jsou nedílnou součástí tohoto *Vyjádření*. Stavebník, nebo jím pověřená třetí osoba, je povinen řídit se těmito Všeobecnými podmínkami ochrany *SEK* společnosti *Česká telekomunikační infrastruktura a.s.*

(3) Stavebník, nebo jím pověřená třetí osoba, je povinen pouze pro případ, že

a) existence a poloha *SEK*, jež je zakreslena v přiloženém výřezu/výřezech z účelové mapy *SEK* společnosti *Česká telekomunikační infrastruktura a.s.* a nebo

b) toto *Vyjádření*, včetně Všeobecných podmínek ochrany *SEK*

nepředstavuje dostatečnou informaci pro záměr, pro který podal shora označenou žádost nebo pro zpracování projektové dokumentace stavby, která koliduje se *SEK*, nebo zasahuje do Ochranného pásma *SEK*, vyzvat písemně společnost *Česká telekomunikační infrastruktura a.s.* k upřesnění podmínek ochrany *SEK*, a to prostřednictvím zaměstnance společnosti *Česká telekomunikační infrastruktura a.s.* pověřeného ochranou sítě - (dále jen POS).

(4) Přeložení *SEK* zajistí její vlastník, společnost *Česká telekomunikační infrastruktura a.s.* Stavebník, který vyvolal překládku *SEK* je dle ustanovení § 104 odst. 17 zákona č. 127/2005 Sb., o elektronických komunikacích a o změně některých souvisejících zákonů povinen uhradit společnosti *Česká telekomunikační infrastruktura a.s.* veškeré náklady na nezbytné úpravy dotčeného úseku *SEK*, a to na úrovni stávajícího technického řešení.

(5) Pro účely přeložení *SEK* dle bodu (3) tohoto *Vyjádření* je stavebník povinen uzavřít se společností *Česká telekomunikační infrastruktura a.s.* Smlouvu o realizaci překládky *SEK*.

(6) Společnost *Česká telekomunikační infrastruktura a.s.* prohlašuje, že žadateli byly pro jím určené a vyznačené zájmové území poskytnuty veškeré, ke dni podání shora označené žádosti, dostupné informace o *SEK*.

(7) Žadateli převzetím tohoto *Vyjádření* vzniká povinnost poskytnuté informace a data užít pouze k účelu, pro který mu byla tato poskytnuta. Žadatel není oprávněn poskytnuté informace a data rozmnožovat, rozšiřovat, pronajímat, půjčovat či jinak užívat bez souhlasu společnosti *Česká telekomunikační infrastruktura a.s.* V případě porušení těchto povinností vznikne žadateli odpovědnost vyplývající z platných právních předpisů, zejména předpisů práva autorského.

V případě dotazů k *Vyjádření* lze kontaktovat společnost *Česká telekomunikační infrastruktura a.s.* na asistenční lince 238 461 111.

#### Přílohami *Vyjádření* jsou:

- Všeobecné podmínky ochrany *SEK* společnosti *Česká telekomunikační infrastruktura a.s.*
- Situační výkres (obsahuje zájmové území určené a vyznačené žadatelem a výřezy účelové mapy *SEK*)
- Informace k vytyčení *SEK*

Číslo jednací: 694074/17

Číslo žádosti: 0117 955 013

*Vyjádření vydala společnost Česká telekomunikační infrastruktura a.s. dne: 18. 8. 2017.*



Česká telekomunikační infrastruktura a.s.  
Olšanská 2681/6  
130 00 Praha 3  
DIČ: CZ04084063

96



**Všeobecné podmínky ochrany SEK společnosti Česká telekomunikační infrastruktura a.s.**

**I. Obecná ustanovení**

1. Stavebník, nebo jím pověřená třetí osoba, je povinen při provádění jakýchkoliv činností, zejména stavebních nebo jiných prací, při odstraňování havárií a projektování staveb, řídit se platnými právními předpisy, technickými a odbornými normami (včetně doporučených), správnou praxí v oboru stavebnictví a technologickými postupy a učinit veškerá opatření nezbytná k tomu, aby nedošlo k poškození nebo ohrožení sítě elektronických komunikací ve vlastnictví společnosti Česká telekomunikační infrastruktura a.s. a je výslovně srozuměn s tím, že SEK jsou součástí veřejné komunikační sítě, jsou zajišťovány ve veřejném zájmu a jsou chráněny právními předpisy.
2. Při jakékoliv činnosti v blízkosti vedení SEK je stavebník, nebo jím pověřená třetí osoba, povinen respektovat ochranné pásmo SEK tak, aby nedošlo k poškození nebo zamezení přístupu k SEK. Při křížení nebo souběhu činností se SEK je povinen řídit se platnými právními předpisy, technickými a odbornými normami (včetně doporučených), správnou praxí v oboru stavebnictví a technologickými postupy. Při jakékoliv činnosti ve vzdálenosti menší než 1,5 m od krajního vedení vyznačené trasy podzemního vedení SEK (dále jen PVSEK) nesmí používat mechanizačních prostředků a nevhodného nářadí.
3. Pro případ porušení kterékoliv z povinností stavebníka, nebo jím pověřené třetí osoby, založené Všeobecnými podmínkami ochrany SEK společnosti Česká telekomunikační infrastruktura a.s. je stavebník, nebo jím pověřená třetí osoba, odpovědný za veškeré náklady a škody, které společnosti Česká telekomunikační infrastruktura a.s. vzniknou porušením jeho povinností.
4. V případě, že budou zemní práce zahájeny po uplynutí doby platnosti tohoto *Výjádření*, nelze toto *Výjádření* použít jako podklad pro vytyčení a je třeba požádat o vydání nového *Výjádření*.
5. Bude-li žadatel na společnosti Česká telekomunikační infrastruktura a.s. požadovat, aby se jako účastník správního řízení, pro jehož účely bylo toto *Výjádření* vydáno, vzdala práva na odvolání proti rozhodnutí vydanému ve správním řízení, pro jehož účely bylo toto *Výjádření* vydáno, je povinen kontaktovat POS.

**II. Součinnost stavebníka při činnostech v blízkosti SEK**

1. Započítí činnosti je stavebník, nebo jím pověřená třetí osoba, povinen oznámit POS. Oznámení bude obsahovat číslo *Výjádření*, k němuž se vztahují tyto podmínky.
2. Před započítím zemních prací či jakékoliv jiné činnosti je stavebník, nebo jím pověřená třetí osoba, povinen zajistit vyznačení tras PVSEK na terénu dle polohopisné dokumentace. S vyznačenou trasou PVSEK prokazatelně seznámí všechny osoby, které budou a nebo by mohly činnosti provádět.
3. Stavebník, nebo jím pověřená třetí osoba, je povinen upozornit jakoukoliv třetí osobu, jež bude provádět zemní práce, aby zjistila nebo ověřila stranovou a hloubkovou polohu PVSEK příčnými sondami, a je srozuměn s tím, že možná odchylka uložení středu trasy PVSEK, stranová i hloubková, činí +/- 30 cm mezi skutečným uložením PVSEK a polohovými údaji ve výkresové dokumentaci.
4. Při provádění zemních prací v blízkosti PVSEK je stavebník, nebo jím pověřená třetí osoba, povinen postupovat tak, aby nedošlo ke změně hloubky uložení nebo prostorového uspořádání PVSEK. Odkryté PVSEK je stavebník, nebo jím pověřená třetí osoba, povinen zabezpečit proti prověšení, poškození a odcizení.
5. Při zjištění jakéhokoliv rozporu mezi údaji v projektové dokumentaci a skutečností je stavebník, nebo jím pověřená třetí osoba, povinen bez zbytečného odkladu přerušit práce a zjištění rozporu oznámit POS. V přerušovaných pracích lze pokračovat teprve poté, co od POS prokazatelně obdržel souhlas k pokračování v pracích.
6. V místech, kde PVSEK vystupuje ze země do budovy, rozváděče, na sloup apod. je stavebník, nebo jím pověřená třetí osoba, povinen vykonávat zemní práce se zvýšenou mírou opatrnosti s ohledem na ubývající krytí nad PVSEK. Výkopové práce v blízkosti sloupů nadzemního vedení SEK (dále jen NVSEK) je povinen provádět v takové vzdálenosti, aby nedošlo k narušení jejich stability, to vše za dodržení platných právních předpisů, technických a odborných norem, správné praxi v oboru stavebnictví a technologických postupů.

7. Při provádění zemních prací, u kterých nastane odkrytí *PVSEK*, stavebník, nebo jím pověřená třetí osoba před zakrytím *PVSEK* vyzve *POS* ke kontrole. Zához je stavebník oprávněn provést až poté, kdy prokazatelně obdržel souhlas *POS*.

8. Stavebník, nebo jím pověřená třetí osoba, není oprávněn manipulovat s kryty kabelových komor a vstupovat do kabelových komor bez souhlasu společnosti *Česká telekomunikační infrastruktura a.s.*

9. Stavebník, nebo jím pověřená třetí osoba, není oprávněn trasu *PVSEK* mimo vozovku přejíždět vozidly nebo stavební mechanizací, a to až do doby, než *PVSEK* řádně zabezpečí proti mechanickému poškození. Stavebník, nebo jím pověřená třetí osoba, je povinen projednat s *POS* způsob mechanické ochrany trasy *PVSEK*. Při přepravě vysokého nákladu nebo mechanizace pod trasou *NVSEK* je stavebník, nebo jím pověřená třetí osoba, povinen respektovat výšku *NVSEK* nad zemí.

10. Stavebník, nebo jím pověřená třetí osoba, není oprávněn na trase *PVSEK* (včetně ochranného pásma) jakkoliv měnit niveletu terénu, vysazovat trvalé porosty ani měnit rozsah a konstrukci zpevněných ploch (např. komunikací, parkovišť, vjezdů aj.).

11. Stavebník, nebo jím pověřená třetí osoba, je povinen manipulační a skladové plochy zřizovat v takové vzdálenosti od *NVSEK*, aby činnosti na/v manipulačních a skladových plochách nemohly být vykonávány ve vzdálenost menší než 1 m od *NVSEK*.

12. Stavebník, nebo jím pověřená třetí osoba, není oprávněn užívat, přemísťovat a odstraňovat technologické, ochranné a pomocné prvky *SEK*.

13. Stavebník, nebo jím pověřená třetí osoba, není oprávněn bez předchozího projednání jakkoliv manipulovat s případně odkrytými prvky *SEK*, zejména s ochrannou skříní optických spojek, optickými spojkami, technologickými rezervami či jakýmkoliv jiným zařízením *SEK*.

14. Stavebník, nebo jím pověřená třetí osoba, je povinen každé poškození či krádež *SEK* neprodleně od okamžiku zjištění takové skutečnosti, oznámit *POS* na telefonní číslo: 602 482 995 nebo v mimopracovní době na telefonní číslo 238 462 690.

### III. Práce v objektech a odstraňování objektů

1. Stavebník, nebo jím pověřená třetí osoba, je povinen před zahájením jakýchkoliv prací v budovách a jiných objektech, kterými by mohl ohrozit stávající *SEK*, prokazatelně kontaktovat *POS* a zajistit u společnosti *Česká telekomunikační infrastruktura a.s.* bezpečné odpojení *SEK*.

2. Při provádění činností v budovách a jiných objektech je stavebník, nebo jím pověřená třetí osoba, povinen v souladu s právními předpisy, technickými a odbornými normami (včetně doporučených), správnou praxí v oboru stavebnictví a technologickými postupy provést mimo jiné průzkum vnějších i vnitřních vedení *SEK* na omítce i pod ní.

### IV. Součinnost stavebníka při přípravě stavby

1. Pokud činnosti stavebníka, nebo jím pověřené třetí osoby, k níž je třeba povolení správního orgánu dle zvláštního právního předpisu, dojde k ohrožení či omezení *SEK*, je stavebník, nebo jím pověřená třetí osoba, povinen kontaktovat *POS* a předložit zakreslení *SEK* do příslušné dokumentace stavby (projektové, realizační, koordinační atp.).

2. V případě, že pro činnosti stavebníka, nebo jím pověřené třetí osoby, není třeba povolení správního orgánu dle zvláštního právního předpisu, je stavebník, nebo jím pověřená třetí osoba, povinen předložit zakreslení trasy *SEK* i s příslušnými kótami do zjednodušené dokumentace (katastrální mapa, plánec), ze které bude zcela patrná míra dotčení *SEK*.

3. Při projektování stavby, rekonstrukce či přeložky vedení a zařízení silových elektrických sítí, elektrických trakcí vlaků a tramvají, nejpozději však před zahájením správního řízení ve věci povolení stavby, rekonstrukce či přeložky vedení a zařízení silových elektrických sítí, elektrických trakcí vlaků a tramvají, je stavebník, nebo jím pověřená třetí osoba, povinen provést výpočet rušivých vlivů, zpracovat ochranná opatření a předat je POS.

4. Při projektování stavby, při rekonstrukci, která se nachází v ochranném pásmu radiových tras společnosti *Česká telekomunikační infrastruktura a.s.* a překračuje výšku 15 m nad zemským povrchem, a to včetně dočasných objektů zařízení staveniště (jeřáby, konstrukce, atd.), nejpozději však před zahájením správního řízení ve věci povolení takové stavby, je stavebník nebo jím pověřená třetí osoba, povinen kontaktovat POS. Ochranné pásmo radiových tras v šíři 50m je zakresleno do situačního výkresu. Je tvořeno dvěma podélnými pruhy o šíři 25 m po obou stranách radiového paprsku v celé jeho délce, resp. 25 m kruhem kolem vysílacího radiového zařízení.

5. Pokud se v zájmovém území stavby nachází podzemní silnoproudé vedení (NN) společnosti *Česká telekomunikační infrastruktura a.s.* je stavebník, nebo jím pověřená třetí osoba, před zahájením správního řízení ve věci povolení správního orgánu k činnosti stavebníka, nebo jím pověřené třetí osoby, nejpozději však před zahájením stavby, povinen kontaktovat POS.

6. Pokud by navrhované stavby (produktovody, energovody aj.) svými ochrannými pásmy zasahovaly do prostoru stávajících tras a zařízení SEK, či do jejich ochranných pásem, je stavebník, nebo jím pověřená třetí osoba, povinen realizovat taková opatření, aby mohla být prováděna údržba a opravy SEK, a to i za použití mechanizace, otevřeného plamene a podobných technologií.

## V. Křížení a souběh se SEK

1. Stavebník, nebo jím pověřená třetí osoba, je povinen v místech křížení PVSEK se sítěmi technické infrastruktury, pozemními komunikacemi, parkovacími plochami, vjezdy atp. ukládat PVSEK v zákonných předpisy stanovené hloubce a chránit PVSEK chráničkami s přesahem minimálně 0,5 m na každou stranu od hrany křížení. Chráničku je povinen utěsnit a zamezit vnikání nečistot.

2. Stavebník nebo jím pověřená třetí osoba, je výslovně srozuměn s tím, že v případě, kdy hodlá umístit stavbu sjezdu či vjezdu, je povinen stavbu sjezdu či vjezdu umístit tak, aby metalické kabely SEK nebyly umístěny v hloubce menší než 0,6 m a optické nebyly umístěny v hloubce menší než 1 m.

3. Stavebník, nebo jím pověřená třetí osoba, je povinen základy (stavby, opěrné zdi, podezdívky apod.) umístit tak, aby dodržel minimální vodorovný odstup 1,5 m od krajního vedení, případně kontaktovat POS.

4. Stavebník, nebo jím pověřená třetí osoba, není oprávněn trasy PVSEK znepřístupnit (např. zabetonováním).

5. Stavebník, nebo jím pověřená třetí osoba, je při křížení a souběhu stavby nebo sítí technické infrastruktury s kabelovodem povinen zejména:

- pokud plánované stavby nebo trasy sítí technické infrastruktury budou umístěny v blízkosti kabelovodu ve vzdálenosti menší než 2 m nebo při křížení kabelovodu ve vzdálenosti menší než 0,5 m nad nebo kdekoliv pod kabelovodem, předložit POS zakreslení v příčných řezech,
- do příčného řezu zakreslit také profil kabelové komory v případě, kdy jsou sítě technické infrastruktury či stavby umístěny v blízkosti kabelové komory ve vzdálenosti menší než 2 m,
- neumísťovat nad trasou kabelovodu v podélném směru sítí technické infrastruktury,
- předložit POS vypracovaný odborný statický posudek včetně návrhu ochrany tělesa kabelovodu pod stavbou, ve vjezdu nebo pod zpevněnou plochou,
- nezakrývat vstupy do kabelových komor, a to ani dočasně,
- projednat s POS, nejpozději ve fázi projektové přípravy, jakékoliv výkopové práce, které by mohly být vedeny v úrovni či pod úrovní kabelovodu nebo kabelové komory a veškeré případy, kdy jsou trajektorie podvrtné a protlaků ve vzdálenosti menší než 1,5 m od kabelovodu.

Příloha k Vyjádření 694074/17

Číslo žádosti: 0117 955 013

**Informace k vytyčení SEK**

V případě požadavku na vytyčení PVSEK společnosti Česká telekomunikační infrastruktura a.s. se, prosím, obraťte na společnosti uvedené níže.

**Česká telekomunikační infrastruktura a.s. - středisko Čechy východ**

se sídlem: Olšanská 2681/6, Praha 3, PSČ 13000

IČ: 04084063

DIČ: CZ04084063

kontakt: tel: 238462863 obslužná doba po-pa 7 - 15 hod

**TEMO-TELEKOMUNIKACE, a.s. - výhradní dodavatel společnosti Česká telekomunikační infrastruktura a.s.**

se sídlem: U Záběhlického zámku 233/15, 106 00 Praha 10

IČ: 25740253

DIČ: CZ25740253

kontakt: [redacted] vytyceni@temo.cz

**AZ GEONET**

se sídlem: [redacted]

IČ: [redacted]

kontakt: [redacted]

**COM PLUS CZ, a.s.**

se sídlem: Akademika Bedřny 365, 500 03 Hradec Králové

IČ: 25772104

DIČ: CZ25772104

kontakt: Help Desk: tel.: 472702123, mobil: 724150190, e-mail: helpdesk@complus.cz

**CONTENT, s.r.o.**

se sídlem: Karlov 1246, 594 01 Velké Meziříčí, pobočka: Okružní 28/18, 591 01 Žďár nad Sázavou

IČ: 63492164

DIČ: CZ63492164

kontakt: [redacted]  
vytycenisiti@seznam.cz

**ELTER, s.r.o.**

se sídlem: Straněnská 1149, 539 01 Hlinsko

IČ: 49814419

DIČ: CZ49814419

kontakt: tel.: 469312100, mobil: 731115925, e-mail: elter.hlinsko@xaz.cz

**EMP Pardubice s.r.o.**

se sídlem: Erno Košťála 957, 530 12 Pardubice

IČ: 64793150

DIČ: CZ 64793150

kontakt: [redacted]

**EMIPO-energomontáže s.r.o.**

se sídlem: U Větrolamu 5 568 02 Svitavy

IČ: 620 65 530

DIČ: CZ 620 65 530

kontakt: [redacted]

Příloha k Vyjádření 694074/17

Číslo žádosti: 0117 955 013

**EUROSPOL, v.o.s.**

se sídlem: Průmyslová 387, 530 03 Pardubice

IČ: 47473991

DIČ: CZ 47473991

kontakt: [REDACTED]

[REDACTED]

se sídlem: [REDACTED]

IČ: [REDACTED]

kontakt: [REDACTED]

[REDACTED]

se sídlem: [REDACTED]

IČ: [REDACTED]

kontakt: [REDACTED]

**K+K ELTEC, s.r.o.**

se sídlem: Smctanova 997, 517 41 Kostelec nad Orlicí

IČ: 25277308

DIČ: CZ25277308

kontakt: [REDACTED]

[REDACTED]

se sídlem: [REDACTED]

IČ: [REDACTED]

kontakt: [REDACTED]

**Michlovský stavební s.r.o.**

se sídlem: Salaš 99, 76351 Zlín

IČ: 27714080

DIČ: CZ 27714080

kontakt: STŘEDSKO HRADEC KRÁLOVÉ: [REDACTED]

[REDACTED]

se sídlem: [REDACTED]

IČ: [REDACTED]

kontakt: [REDACTED]

[REDACTED]

se sídlem: [REDACTED]

IČ: [REDACTED]

kontakt: [REDACTED]

**SECURITY PARTNER, s.r.o.**

se sídlem: Na Plácku 1330, Kostelec nad Orlicí

IČ: 48152871

DIČ: CZ48152871

kontakt: [REDACTED]

Příloha k Vyjádření 694074/17

Číslo žádosti: 0117 955 013

**STARMON s.r.o.**

se sídlem: Průmyslová 1880, 565 01 Choceň

IČ: 49285751

DIČ: CZ49285751

kontakt:

**STAVAK spol. s r.o.**

se sídlem: Žižkova 832, 580 01 Havlíčkův Brod

IČ: 15058786

DIČ: CZ15058786

kontakt:

**SUPTel a.s.**

se sídlem: Hřbitovní 1322/15, 312 16 Plzeň

IČ: 25229397

DIČ: CZ25229397

kontakt:

**Telsit s.r.o.**

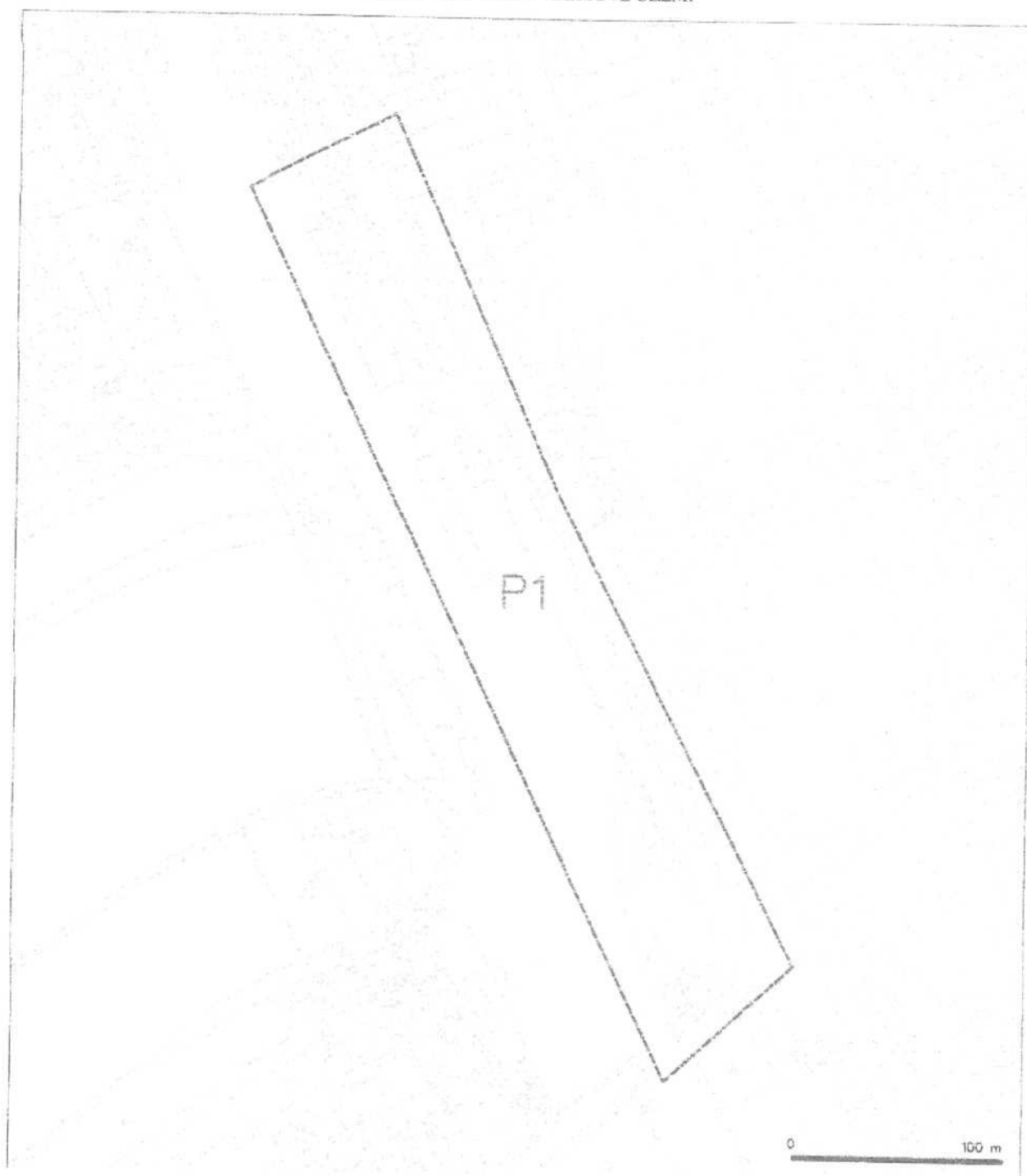
se sídlem: K Dolíkám 125, 503 11 Hradec Králové 15

IČ: 62025384

DIČ: CZ62025384

kontakt:

# SITUAČNÍ VÝKRES - ZÁJMOVÉ ÚZEMÍ



LEGENDA

----- hranice zájmového území a oplocení



Česká telekomunikační infrastruktura a.s.  
kancelář 258105  
190 00, Praha 2  
DČ: 0752046563

96



A map of the P1 area, showing 10 numbered plots (P1-1 to P1-10) arranged in a grid. The plots are labeled as follows:

- P1-1, P1-2 (top row)
- P1-3, P1-4 (second row)
- P1-5, P1-6 (third row)
- P1-7, P1-8 (fourth row)
- P1-9, P1-10 (bottom row)
















The map includes a scale bar at the bottom right, indicating distances of 0 and 100 meters. The background shows a network of roads and some buildings.

1. *Priloga št. 1: Preglednica 1*  
 2. *Priloga št. 2: Preglednica 2*  
 3. *Priloga št. 3: Preglednica 3*  
 4. *Priloga št. 4: Preglednica 4*  
 5. *Priloga št. 5: Preglednica 5*  
 6. *Priloga št. 6: Preglednica 6*  
 7. *Priloga št. 7: Preglednica 7*  
 8. *Priloga št. 8: Preglednica 8*  
 9. *Priloga št. 9: Preglednica 9*  
 10. *Priloga št. 10: Preglednica 10*  
 11. *Priloga št. 11: Preglednica 11*  
 12. *Priloga št. 12: Preglednica 12*  
 13. *Priloga št. 13: Preglednica 13*  
 14. *Priloga št. 14: Preglednica 14*  
 15. *Priloga št. 15: Preglednica 15*  
 16. *Priloga št. 16: Preglednica 16*  
 17. *Priloga št. 17: Preglednica 17*  
 18. *Priloga št. 18: Preglednica 18*  
 19. *Priloga št. 19: Preglednica 19*  
 20. *Priloga št. 20: Preglednica 20*  
 21. *Priloga št. 21: Preglednica 21*  
 22. *Priloga št. 22: Preglednica 22*  
 23. *Priloga št. 23: Preglednica 23*  
 24. *Priloga št. 24: Preglednica 24*  
 25. *Priloga št. 25: Preglednica 25*  
 26. *Priloga št. 26: Preglednica 26*  
 27. *Priloga št. 27: Preglednica 27*  
 28. *Priloga št. 28: Preglednica 28*  
 29. *Priloga št. 29: Preglednica 29*  
 30. *Priloga št. 30: Preglednica 30*  
 31. *Priloga št. 31: Preglednica 31*  
 32. *Priloga št. 32: Preglednica 32*  
 33. *Priloga št. 33: Preglednica 33*  
 34. *Priloga št. 34: Preglednica 34*  
 35. *Priloga št. 35: Preglednica 35*  
 36. *Priloga št. 36: Preglednica 36*  
 37. *Priloga št. 37: Preglednica 37*  
 38. *Priloga št. 38: Preglednica 38*  
 39. *Priloga št. 39: Preglednica 39*  
 40. *Priloga št. 40: Preglednica 40*  
 41. *Priloga št. 41: Preglednica 41*  
 42. *Priloga št. 42: Preglednica 42*  
 43. *Priloga št. 43: Preglednica 43*  
 44. *Priloga št. 44: Preglednica 44*  
 45. *Priloga št. 45: Preglednica 45*  
 46. *Priloga št. 46: Preglednica 46*  
 47. *Priloga št. 47: Preglednica 47*  
 48. *Priloga št. 48: Preglednica 48*  
 49. *Priloga št. 49: Preglednica 49*  
 50. *Priloga št. 50: Preglednica 50*  
 51. *Priloga št. 51: Preglednica 51*  
 52. *Priloga št. 52: Preglednica 52*  
 53. *Priloga št. 53: Preglednica 53*  
 54. *Priloga št. 54: Preglednica 54*  
 55. *Priloga št. 55: Preglednica 55*  
 56. *Priloga št. 56: Preglednica 56*  
 57. *Priloga št. 57: Preglednica 57*  
 58. *Priloga št. 58: Preglednica 58*  
 59. *Priloga št. 59: Preglednica 59*  
 60. *Priloga št. 60: Preglednica 60*  
 61. *Priloga št. 61: Preglednica 61*  
 62. *Priloga št. 62: Preglednica 62*  
 63. *Priloga št. 63: Preglednica 63*  
 64. *Priloga št. 64: Preglednica 64*  
 65. *Priloga št. 65: Preglednica 65*  
 66. *Priloga št. 66: Preglednica 66*  
 67. *Priloga št. 67: Preglednica 67*  
 68. *Priloga št. 68: Preglednica 68*  
 69. *Priloga št. 69: Preglednica 69*  
 70. *Priloga št. 70: Preglednica 70*  
 71. *Priloga št. 71: Preglednica 71*  
 72. *Priloga št. 72: Preglednica 72*  
 73. *Priloga št. 73: Preglednica 73*  
 74. *Priloga št. 74: Preglednica 74*  
 75. *Priloga št. 75: Preglednica 75*  
 76. *Priloga št. 76: Preglednica 76*  
 77. *Priloga št. 77: Preglednica 77*  
 78. *Priloga št. 78: Preglednica 78*  
 79. *Priloga št. 79: Preglednica 79*  
 80. *Priloga št. 80: Preglednica 80*  
 81. *Priloga št. 81: Preglednica 81*  
 82. *Priloga št. 82: Preglednica 82*  
 83. *Priloga št. 83: Preglednica 83*  
 84. *Priloga št. 84: Preglednica 84*  
 85. *Priloga št. 85: Preglednica 85*  
 86. *Priloga št. 86: Preglednica 86*  
 87. *Priloga št. 87: Preglednica 87*  
 88. *Priloga št. 88: Preglednica 88*  
 89. *Priloga št. 89: Preglednica 89*  
 90. *Priloga št. 90: Preglednica 90*  
 91. *Priloga št. 91: Preglednica 91*  
 92. *Priloga št. 92: Preglednica 92*  
 93. *Priloga št. 93: Preglednica 93*  
 94. *Priloga št. 94: Preglednica 94*  
 95. *Priloga št. 95: Preglednica 95*  
 96. *Priloga št. 96: Preglednica 96*  
 97. *Priloga št. 97: Preglednica 97*  
 98. *Priloga št. 98: Preglednica 98*  
 99. *Priloga št. 99: Preglednica 99*  
 100. *Priloga št. 100: Preglednica 100*

[illegible]



[illegible][illegible]

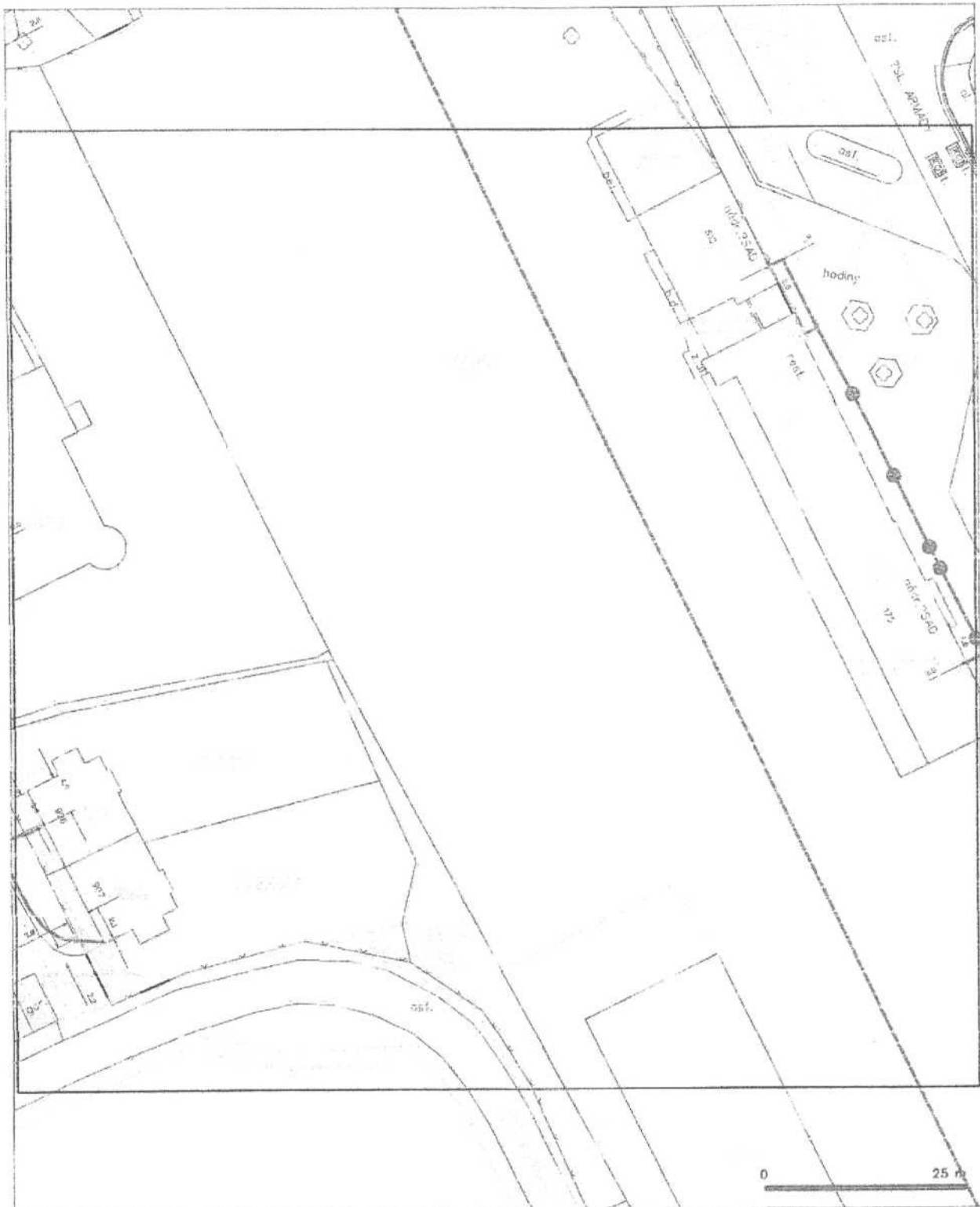
1. 
 2. 
 3. 
 4. 
 5. 
 6. 
 7. 
 8. 
 9. 
 10. 
 11. 
 12. 
 13. 
 14. 
 15. 

SITUAČNÍ VÝKRES - POLYGON 1, list kladu P1-2

[illegible]

...  
 ...  
 ...  
 ...  
 ...  
 ...

**SITUAČNÍ VÝKRES - POLYGON 1, list kladu PI-3**



**LEGENDA**

- |   |   |
|---|---|
| <p>----- hranice státního území ČR</p> <p>----- hranice státního území ČR</p> <p>----- hranice státního území ČR</p> <p>----- hranice státního území ČR</p> <p>----- hranice státního území ČR</p> <p>----- hranice státního území ČR</p> | <p>----- hranice státního území ČR</p> <p>----- hranice státního území ČR</p> <p>----- hranice státního území ČR</p> <p>----- hranice státního území ČR</p> <p>----- hranice státního území ČR</p> <p>----- hranice státního území ČR</p> |
|---|---|

**SITUAČNÍ VÝKRES - POLYGON 1, list kladu P1-4**



**LEGENDA**


— hranice stavebního území  
— hranice stavebního území s výhledem  
— hranice stavebního území s výhledem 10 m  
— hranice stavebního území s výhledem 20 m  
— hranice stavebního území s výhledem 30 m  
— hranice stavebního území s výhledem 40 m  
— hranice stavebního území s výhledem 50 m  
— hranice stavebního území s výhledem 60 m  
— hranice stavebního území s výhledem 70 m  
— hranice stavebního území s výhledem 80 m  
— hranice stavebního území s výhledem 90 m  
— hranice stavebního území s výhledem 100 m


— hranice stavebního území s výhledem 110 m  
— hranice stavebního území s výhledem 120 m  
— hranice stavebního území s výhledem 130 m  
— hranice stavebního území s výhledem 140 m  
— hranice stavebního území s výhledem 150 m  
— hranice stavebního území s výhledem 160 m  
— hranice stavebního území s výhledem 170 m  
— hranice stavebního území s výhledem 180 m  
— hranice stavebního území s výhledem 190 m  
— hranice stavebního území s výhledem 200 m


SITUAČNÍ VÝKRES - POLYGON 1, list kladu P1-5





1. *Arbeitsvertrag* (Arbeitsvertrag) ist ein Vertrag, durch den eine Person (Arbeitnehmer) sich verpflichtet, für eine bestimmte Zeit oder auf unbestimmte Zeit für eine andere Person (Arbeitgeber) zu arbeiten.  
 2. *Arbeitsvertrag* (Arbeitsvertrag) ist ein Vertrag, durch den eine Person (Arbeitnehmer) sich verpflichtet, für eine bestimmte Zeit oder auf unbestimmte Zeit für eine andere Person (Arbeitgeber) zu arbeiten.  
 3. *Arbeitsvertrag* (Arbeitsvertrag) ist ein Vertrag, durch den eine Person (Arbeitnehmer) sich verpflichtet, für eine bestimmte Zeit oder auf unbestimmte Zeit für eine andere Person (Arbeitgeber) zu arbeiten.  
 4. *Arbeitsvertrag* (Arbeitsvertrag) ist ein Vertrag, durch den eine Person (Arbeitnehmer) sich verpflichtet, für eine bestimmte Zeit oder auf unbestimmte Zeit für eine andere Person (Arbeitgeber) zu arbeiten.  
 5. *Arbeitsvertrag* (Arbeitsvertrag) ist ein Vertrag, durch den eine Person (Arbeitnehmer) sich verpflichtet, für eine bestimmte Zeit oder auf unbestimmte Zeit für eine andere Person (Arbeitgeber) zu arbeiten.  
 6. *Arbeitsvertrag* (Arbeitsvertrag) ist ein Vertrag, durch den eine Person (Arbeitnehmer) sich verpflichtet, für eine bestimmte Zeit oder auf unbestimmte Zeit für eine andere Person (Arbeitgeber) zu arbeiten.  
 7. *Arbeitsvertrag* (Arbeitsvertrag) ist ein Vertrag, durch den eine Person (Arbeitnehmer) sich verpflichtet, für eine bestimmte Zeit oder auf unbestimmte Zeit für eine andere Person (Arbeitgeber) zu arbeiten.  
 8. *Arbeitsvertrag* (Arbeitsvertrag) ist ein Vertrag, durch den eine Person (Arbeitnehmer) sich verpflichtet, für eine bestimmte Zeit oder auf unbestimmte Zeit für eine andere Person (Arbeitgeber) zu arbeiten.  
 9. *Arbeitsvertrag* (Arbeitsvertrag) ist ein Vertrag, durch den eine Person (Arbeitnehmer) sich verpflichtet, für eine bestimmte Zeit oder auf unbestimmte Zeit für eine andere Person (Arbeitgeber) zu arbeiten.  
 10. *Arbeitsvertrag* (Arbeitsvertrag) ist ein Vertrag, durch den eine Person (Arbeitnehmer) sich verpflichtet, für eine bestimmte Zeit oder auf unbestimmte Zeit für eine andere Person (Arbeitgeber) zu arbeiten.



 1. **Содержание**



 2. **Введение**



 3. **Основное содержание**



 4. **Заключение**



 5. **Приложение**


 6. **Список литературы**


 7. **Список источников**


 8. **Список использованных источников**


 9. **Список использованных источников**


 10. **Список использованных источников**

SITUAČNÍ VÝKRES - POLYGON 1, list kladu P1-6



LEGENDA

- [illegible]

SITUAČNÍ VÝKRES - POLYGON 1, list kladu P1-7



LEGENDA

- [illegible]

- [illegible]



[illegible]

- [illegible]



**SITUAČNÍ VÝKRES - POLYGON 1, list kladu P1-9**

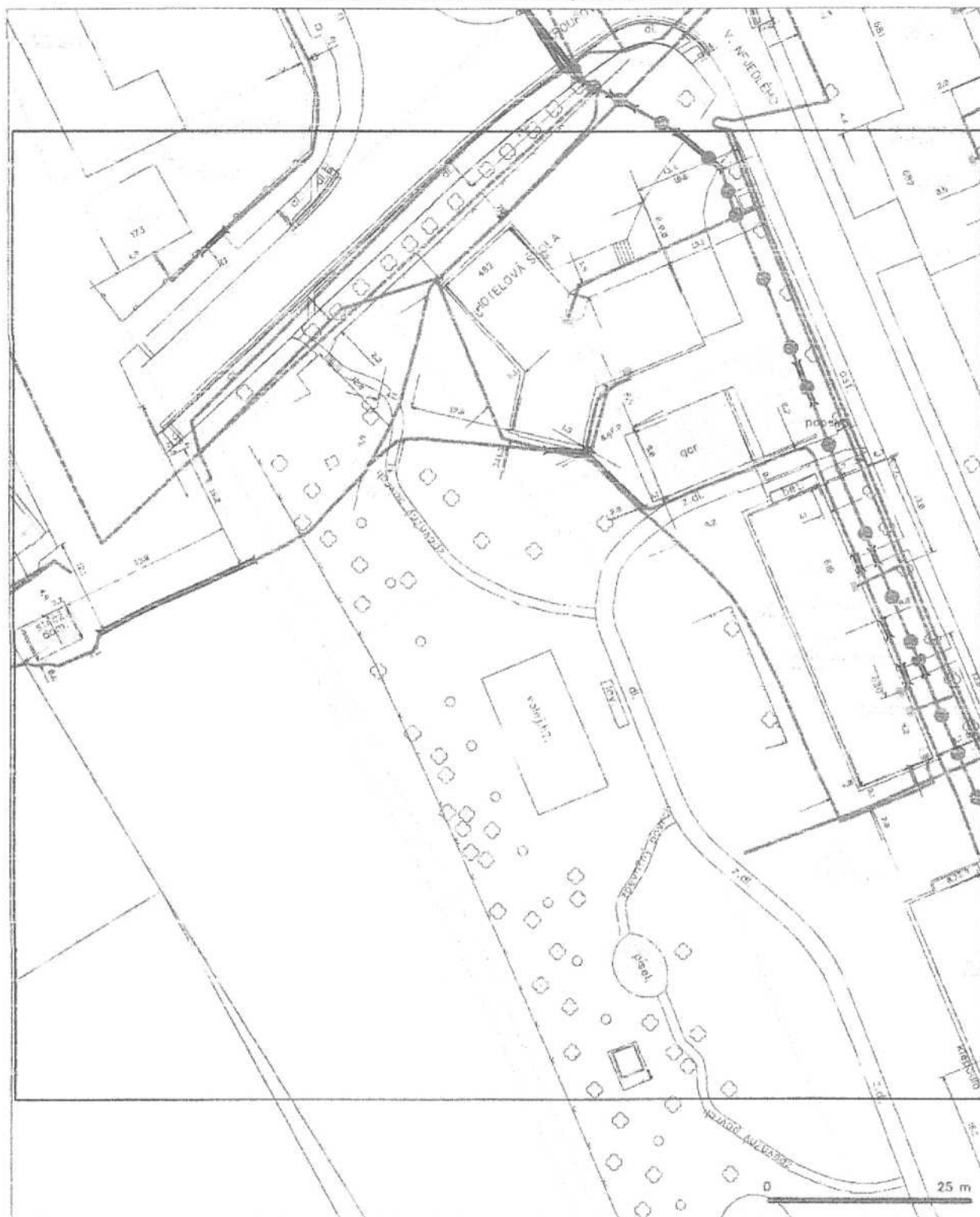


**LEGENDA**

— — — — — Stávající ulice (ulice) a komunikace  
— — — — — ulice, která je v majetku CETIN  
— — — — — ulice, která je v majetku CETIN  
— — — — — ulice, která je v majetku CETIN  
— — — — — ulice, která je v majetku CETIN  
— — — — — ulice, která je v majetku CETIN

— — — — — ulice, která je v majetku CETIN  
— — — — — ulice, která je v majetku CETIN  
— — — — — ulice, která je v majetku CETIN  
— — — — — ulice, která je v majetku CETIN  
— — — — — ulice, která je v majetku CETIN

**SITUAČNÍ VÝKRES - POLYGON 1, list kladu P1-10**



**LEGENDA**

- hranice stavebního území a zastavěného území
- hranice stavebního území a zastavěného území
- hranice stavebního území a zastavěného území
- hranice stavebního území a zastavěného území
- hranice stavebního území a zastavěného území

- hranice stavebního území a zastavěného území
- hranice stavebního území a zastavěného území
- hranice stavebního území a zastavěného území
- hranice stavebního území a zastavěného území
- hranice stavebního území a zastavěného území



ČD-Telematika

DI PROJEKT s.r.o.

Chelčického 686  
533 51 Pardubice

Číslo jednací 1201712958  
Datum 21.8.2017

Vyřizuje  
telefon  
e-mail



Věc: **Souhrnné stanovisko k existenci komunikačního vedení a zařízení ve správě ČD - Telematika a.s. ke stavebnímu řízení.**

Název stavby: **Terminál veřejné dopravy Chrudim**

Při realizaci výše uvedené stavby **DOJDE** ke styku se sítí elektronických komunikací, která je chráněna ochranným pásmem dle §102 zák. č. 127/2005 Sb., o elektronických komunikacích.

Toto vyjádření platí pouze pro dokumentaci ověřenou společností ČD - Telematika a.s. a pro rozsah prací na ní vyznačených.

Vyjádření je platné pouze pro zájmové území vyznačené žadatelem včetně důvodu stanoveného žadatelem.

**Vyjádření pozbývá platnosti dne 21.8.2019**

**Dotčená zařízení:**

DK47+TK10xn0,8, TK5xn0,8,DOK ERICSSON HDPE tr., HOK, MK.

**Všeobecné podmínky ochrany:**

Toto vyjádření neopravňuje žadatele provádět jakoukoliv činnost nebo ochranu na síti elektronických komunikací. Dotčenou síť elektronických komunikací je žadatel povinen nechat u ČD - Telematika a.s. vytyčit.

Vytyčení sítě elektronických komunikací bude provedeno na základě písemné objednávky zaslané nejméně 14 dnů před požadovaným termínem vytyčení. Na objednávce ve dvojím vyhotovení musí být uvedeno jednáci číslo vyjádření a datum vydání vyjádření. V případě, že žadatelem je právnická osoba, musí být na objednávce uvedeno navíc IČO, DIČ a bankovní spojení objednatele.

Termín, způsob a formu vytyčení je nutné řešit individuálně s kontaktní osobou (kontakty na adrese [www.cdt.cz/](http://www.cdt.cz/) vytyceni) po telefonické dohodě, a to nejlépe 7 dnů před požadovaným termínem vytyčení. Je-li vytyčení požadováno do tří dnů od data vaší žádosti na vytyčení, bude do celkové částky za vytyčení připočten expresní příplatek ve výši 30% z celkové částky.

Žadatel nese veškeré náklady na provedení vytyčení, a to včetně případných prací geodetické kanceláře, pokud to situace vyžaduje.

Po vytyčení je žadatel povinen předložit k odsouhlasení vystavovateli tohoto vyjádření další stupeň dokumentace, ve kterém budou zakresleny sítě elektronických komunikací podle skutečnosti, popsány rozsah a způsob provedení

[www.cdt.cz](http://www.cdt.cz)

ČD - Telematika a.s. | akciová společnost | Korespondenční adresa: Pod Táborem 369/8a | 190 00 Praha 9 | tel.: +420 972 225 555

Sídlo společnosti: Pernerova 2819/2a | 130 00 Praha 3 | IČ: 61459445 | DIČ: CZ61459445 | Vedená u Městského soudu v Praze, spisová značka B 8938

činnosti a zajištění ochrany dotčené sítě elektronických komunikací. V případě, že projekční či realizační práce související se stavbou budou prováděny na pozemcích dráhy či v jejím ochranném pásmu anebo na síti elektronických komunikací v majetku SŽDC s.o., musí tyto práce provádět organizace, která má příslušné odborné oprávnění k práci na železničním telekomunikačním zařízení udělené SŽDC s.o.

Případné rozpory nebo výjimky z jednotlivých ustanovení řeší SŽDC s.o., Technická ústředna dopravní cesty se sídlem Praha 9 - Libeň, Malletova 10/2363.

Nedodržení těchto podmínek je hrubým porušením právní povinnosti podle zákona 127/2005 Sb., o elektronických komunikacích a zákona 266/1994 Sb., o drahách.

#### **Specifické podmínky SŽDC, s.o. :**

Stavební objekty a provozní soubory zpracované do stupně dokumentace pro územní řízení týkající se sítě elektronických komunikací v majetku SŽDC s.o. musí být v dalším stupni projektové dokumentace zpracovány v rozsahu daném vyhláškou č.146/2008Sb. a upřesněnou směnicí SŽDC 11/2006.

Činnosti na majetku SŽDC s.o. uvedené již ve stupni dokumentace pro územní řízení musí být v souladu s technickými kvalitativními podmínkami staveb státních drah.

V případě prodeje, pronájmu drážního pozemku, objektu, je žadatel povinen požádat o vyjádření SŽDC s.o., Technickou ústřednu dopravní cesty se sídlem Praha 9 - Libeň, Malletova 10/2363. Přílohou podané žádosti musí být toto vyjádření, a to včetně všech příloh.

#### **Další upřesňující podmínky:**

V trati Havlíčkův Brod - Paroubice - Rosice nad Labem vpravo, žkm cca 80,130 - 80,600.

V zájmovém území jsou vedeny trasy kabelů DK47+TK10xn0,8, TK5xn0,8, DOK ERICSSON, HOK, MK, viz. kabelové listy.

Kabelové trasy zapracujte do projektové dokumentace a předložte k posouzení.

V případě jakékoli kolize s kabely ve správě ČD-Telematika a.s. projednejte způsob ochrany popř. přeložky s vedoucím okrsku SKS Česká Třebová

**Počet příloh: 2**

ČD - Telematika a.s.  
Pernerova 2819/2a  
130 00 Praha 3


[www.cdt.cz](http://www.cdt.cz)


ČD - Telematika a.s. | akciová společnost | Korespondenční adresa: Pod Táborem 369/8a | 190 00 Praha 9 | tel.: +420 972 225 555

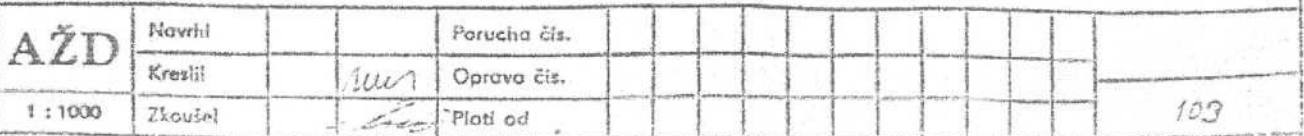
Sídlo společnosti: Pernerova 2819/2a | 130 00 Praha 3 | IČ: 61459445 | DIČ: CZ61459445 | Vedené u Městského soudu v Praze, spisová značka B 6938



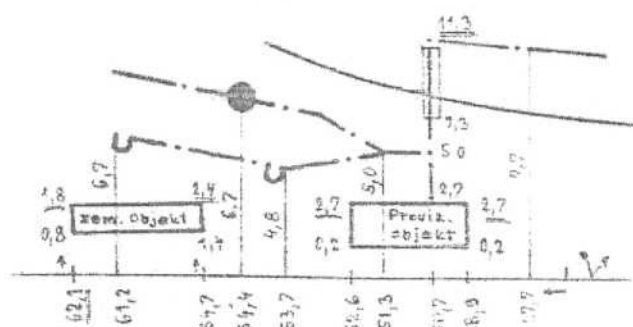










[illegible]

<b>AŽD</b>	Naziv:		Poruka št.	
	Klasif.	<i>MUŠ</i>	Oprava št.	
1 : 1000	Značaj:	<i>---</i>	Plati od	

3.7 5.4 5.6  
podchod km 82.750

TK 5XN0.8 0.2

5.6 17/6R 9.6

80.7

TK 10XN0.8

50 16.5 21.6 17/6

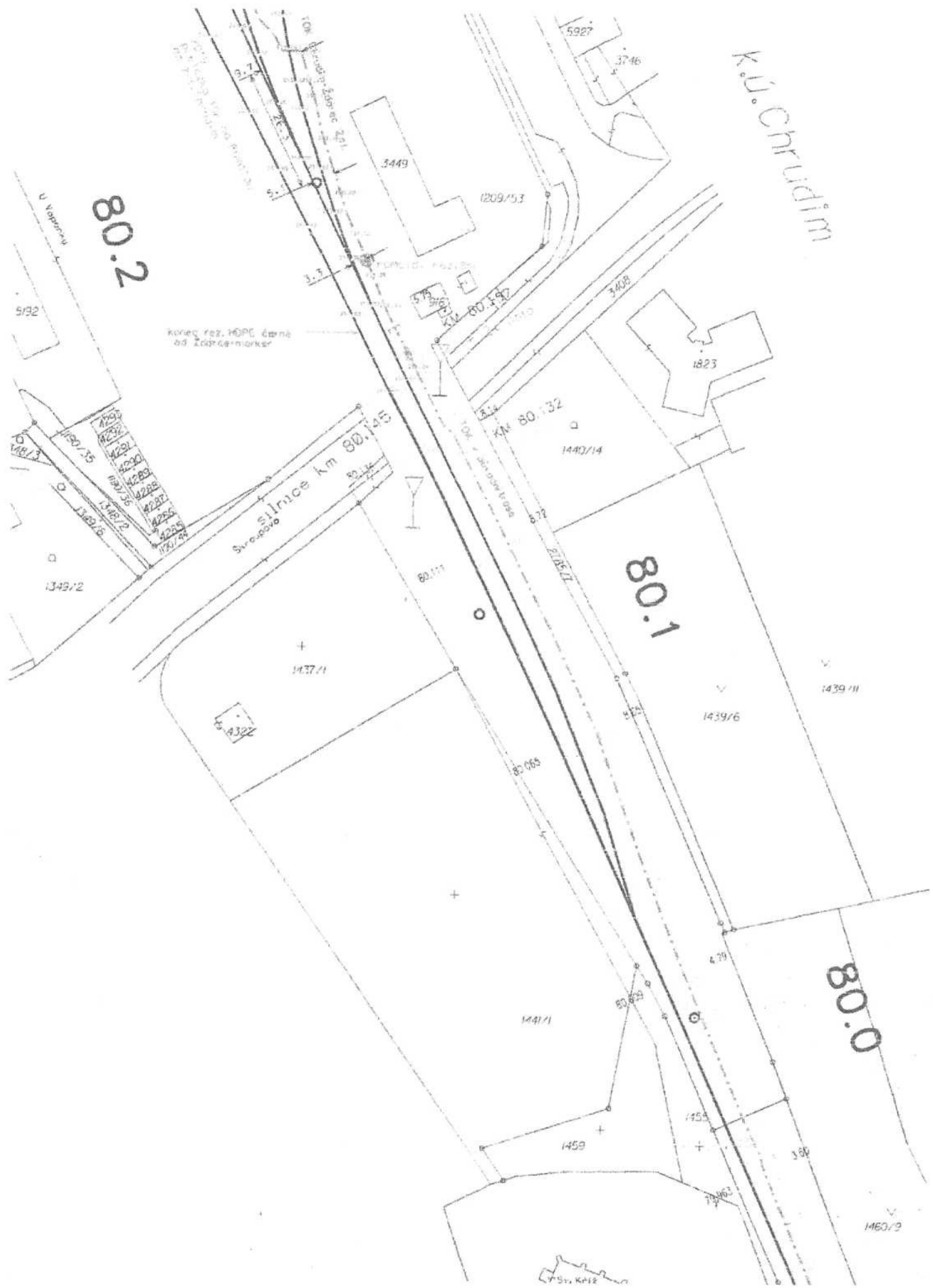
80.6

Dr. 12. Poradnice, 12. Býhoř

702. 17.4 9.2 9.8 17/5R 33.0 13.5 11.8 11.7 80.5

Žst. Chrudim

Dr. 12. Poradnice, 12. Býhoř  
nádraží na železniční trase



80.2

80.1

80.0

k.ú. Chrušdim

v. Vojenská

koniec rez. HOPC člena  
od káprá-marker

silnice km 80.145

km 80.132

1441/1

1439/6

1460/2

1459

1455

5132

1343/2

1437/1

1439/11

1440/14

5927

3746

3449

3408

1823

80.171

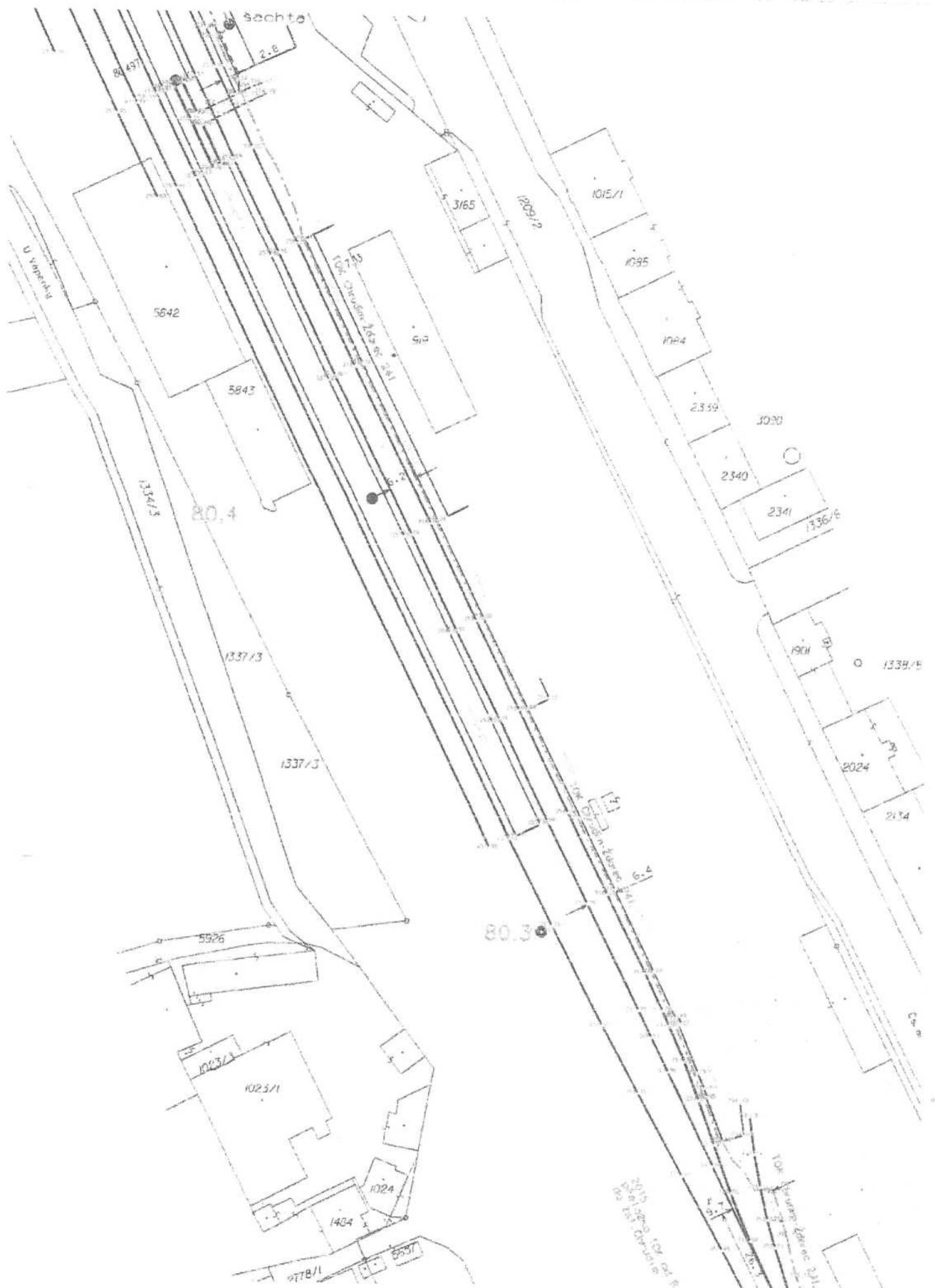
80.085

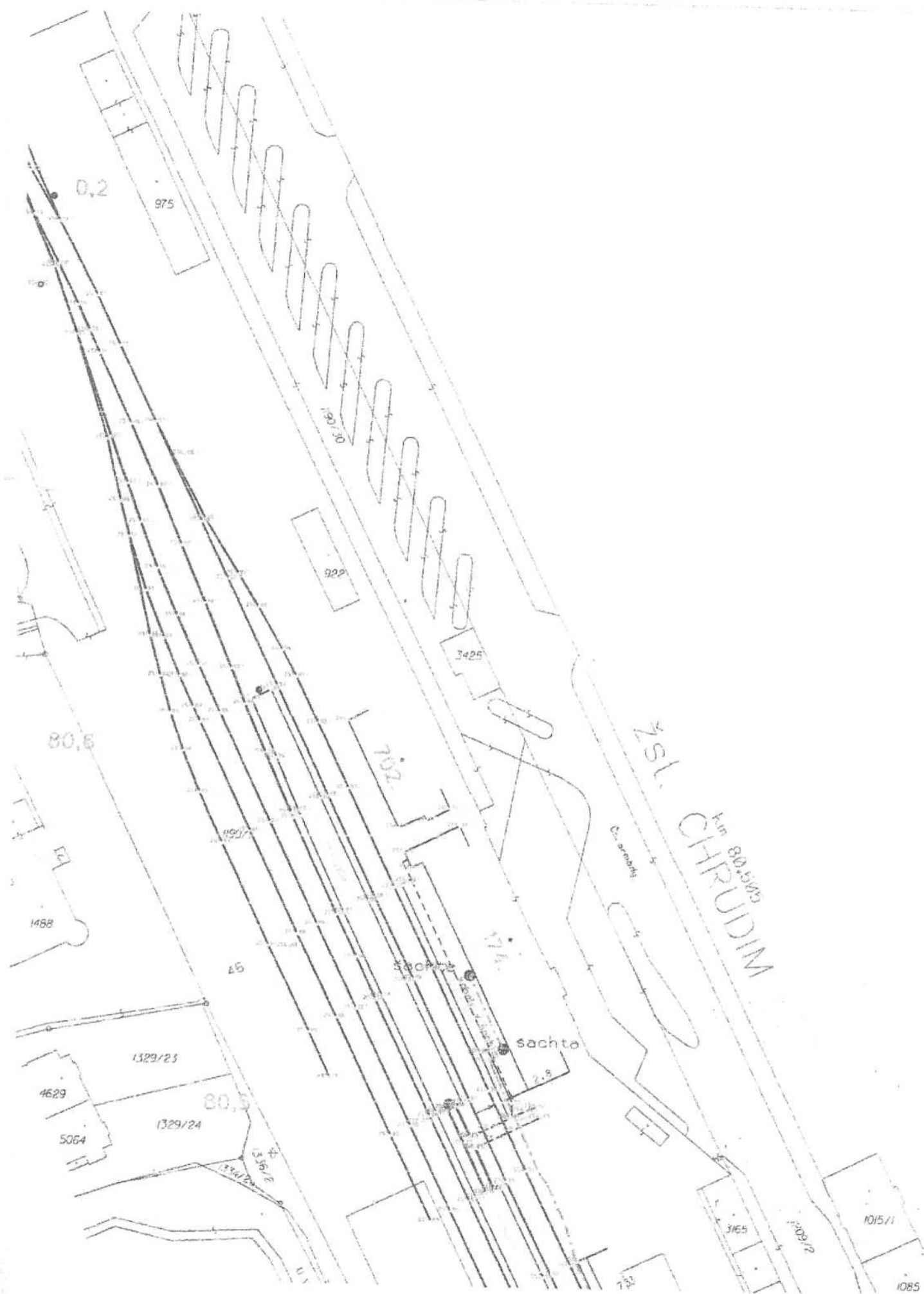
80.629

4.79

3.89

St. KPIR

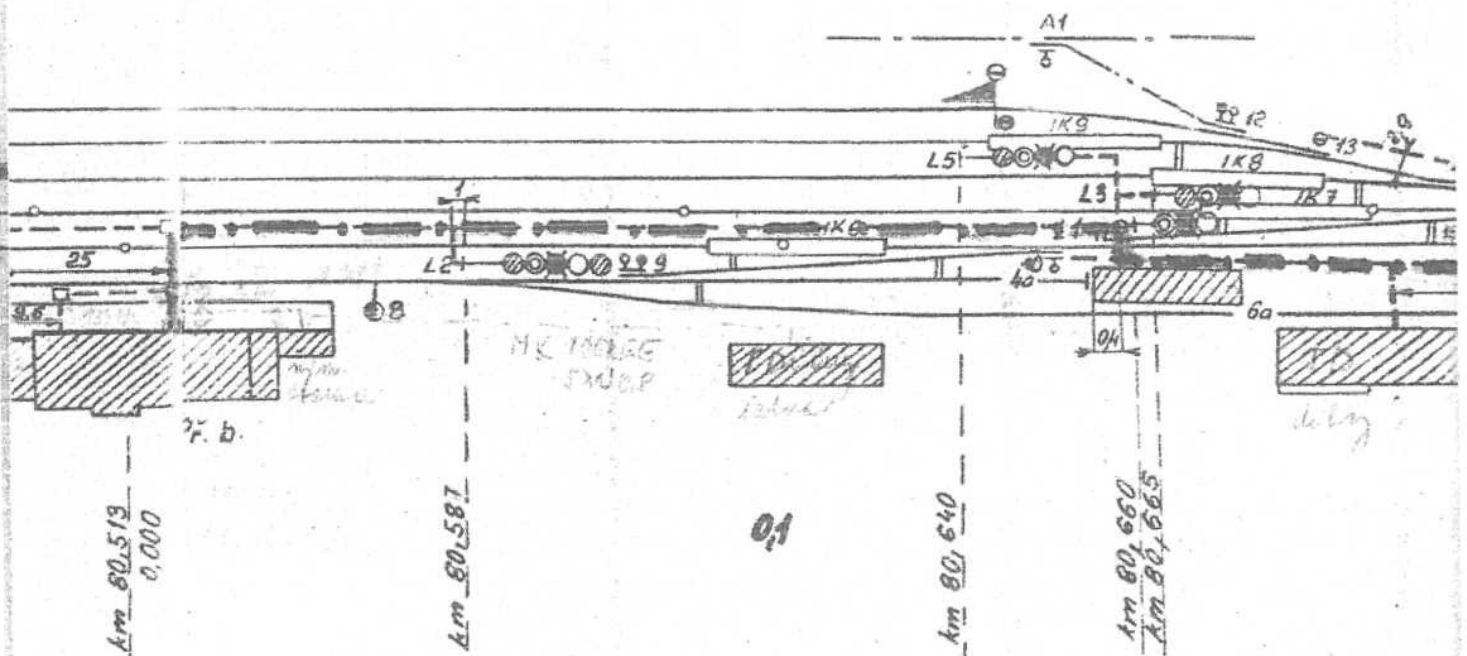




80,5

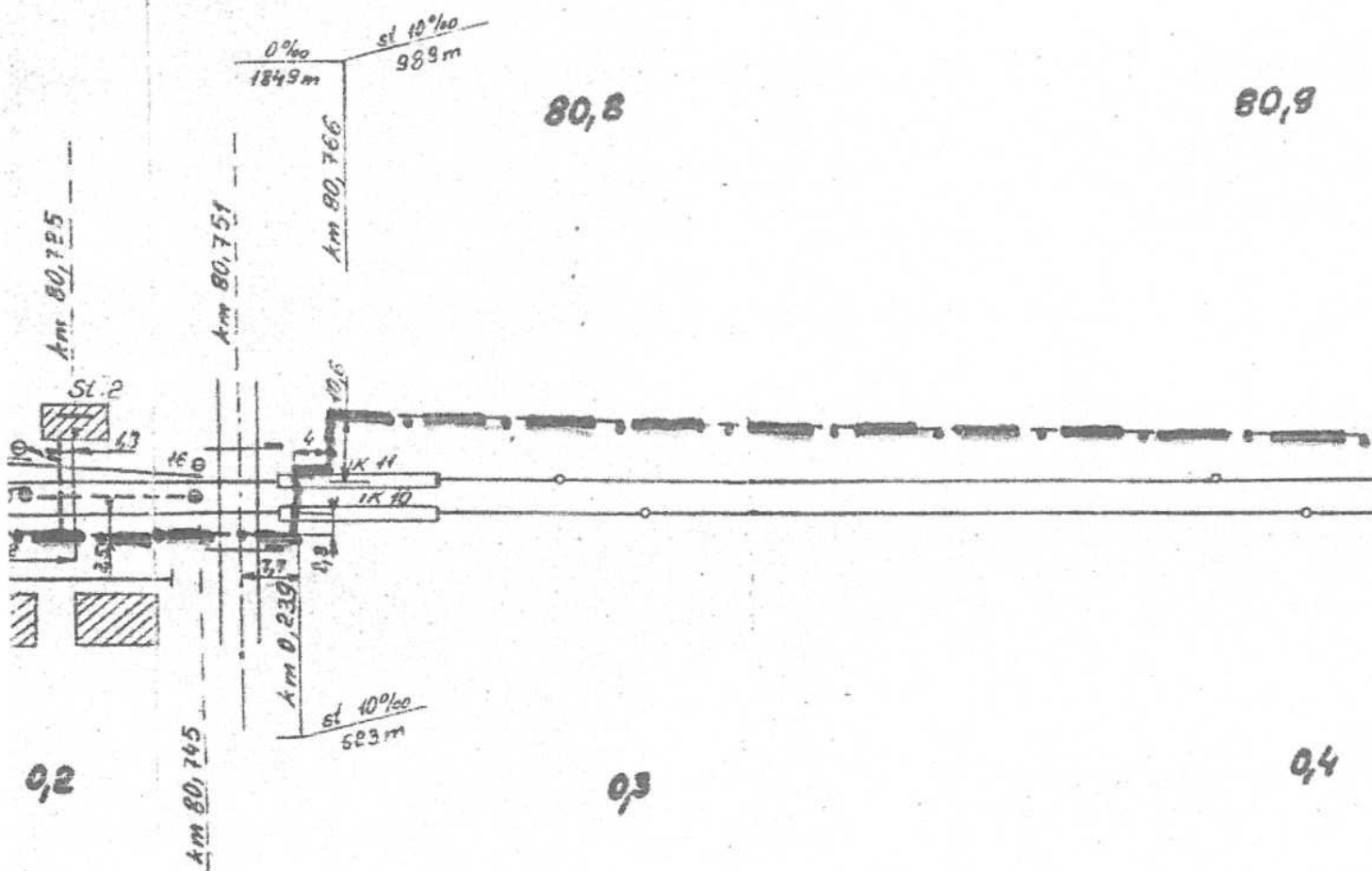
80,6

80,7



Poloha vyhybek č. 1  
je informativní - bude  
vložený výhledově

... sčít. tabul. do CR nálež.



o A1

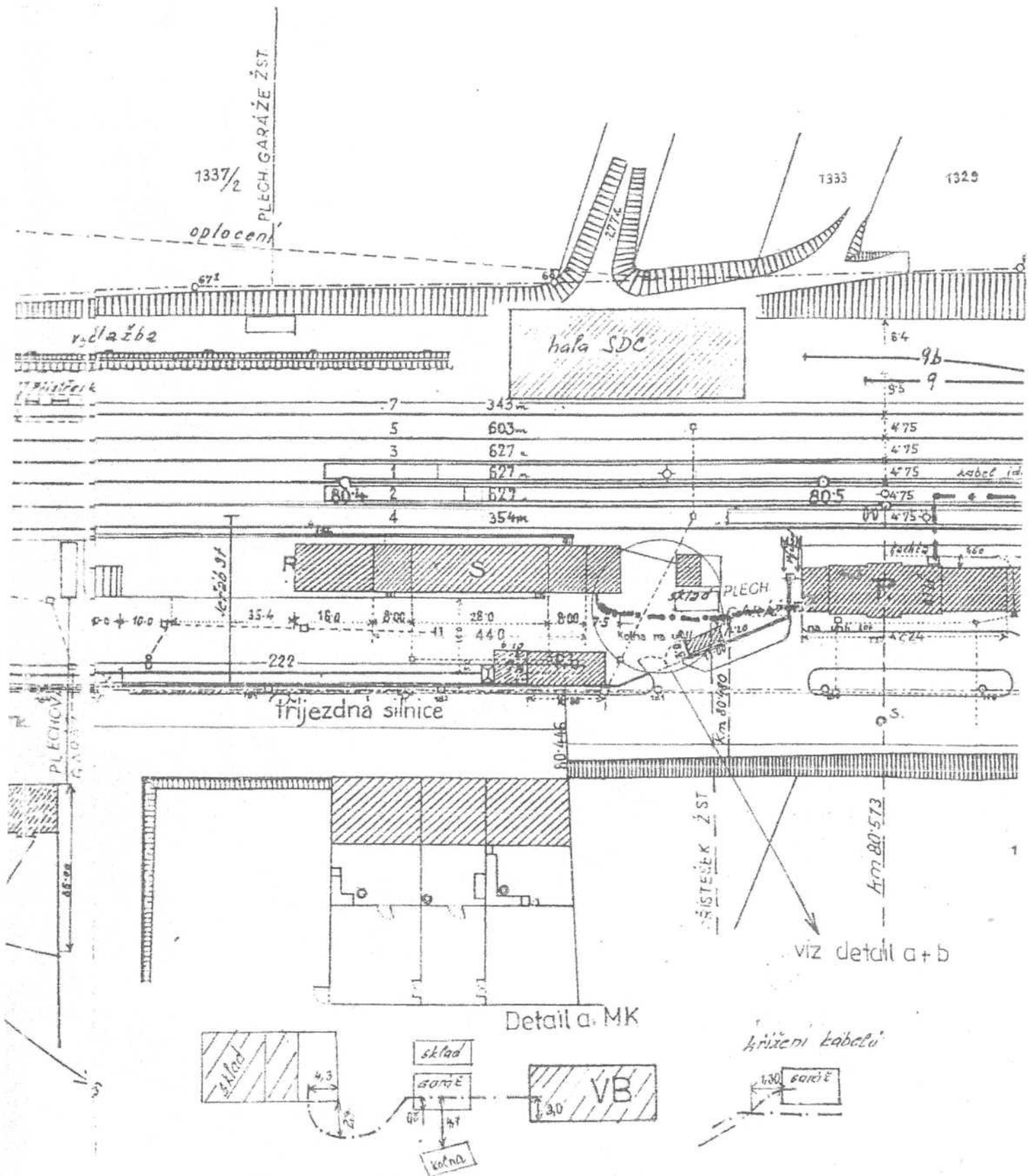
1



# HAVLÍČKŮV BROD - žst. CHRUDIM - ROSICE

1:1000

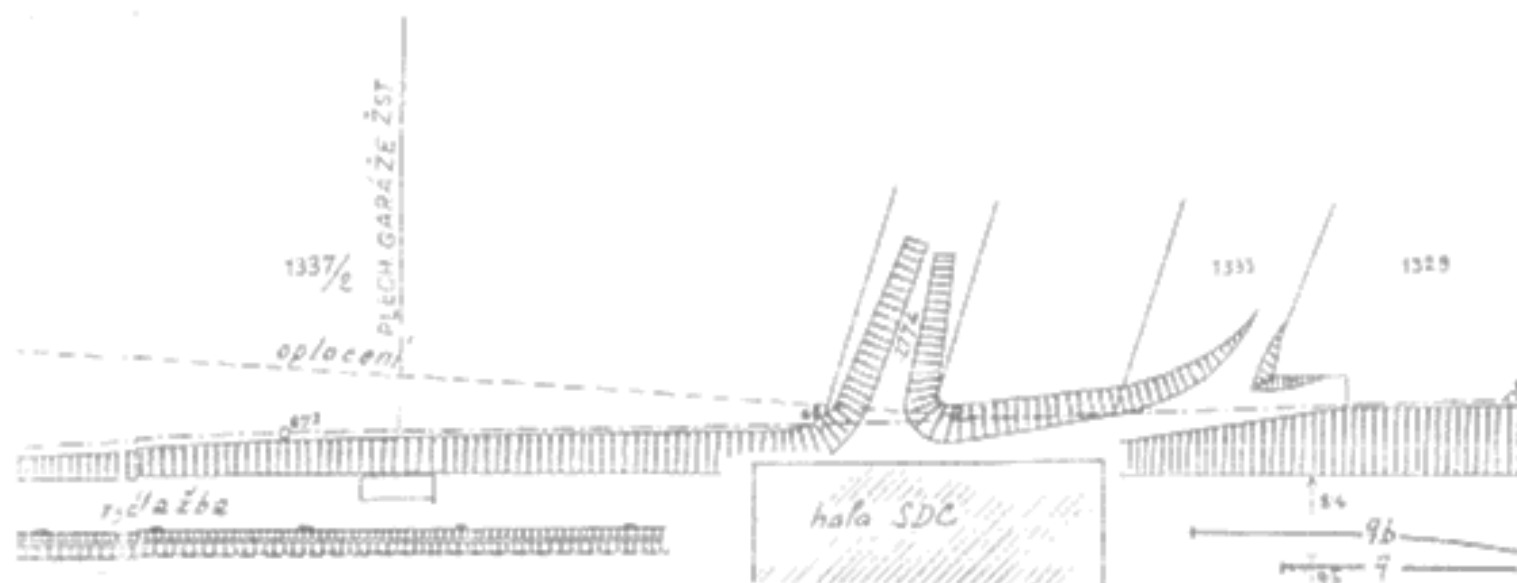
Dlouhá 769<sup>25</sup> m



# HAVLÍČKŮV BROD - žst. CHRUDIM - ROSICE

1:1000

Dlouhá 769<sup>25</sup> m



ŽADATEL  
DI PROJEKT s.r.o.

NAŠE ZNAČKA  
0100791566

VYŘÍZENO DNE  
18.08.2017

**Sdělení o existenci energetického zařízení v majetku společnosti ČEZ Distribuce, a. s., pro akci:  
Terminál veřejné dopravy Chrudim**

Vážený zákazníku,

dovolujeme si reagovat na Vaši žádost číslo 0100791566 ze dne 18.08.2017 o sdělení o existenci energetického zařízení v majetku společnosti ČEZ Distribuce, a. s., ve Vámi vymezeném zájmovém území.

V majetku ČEZ Distribuce, a. s., se na Vámi uvedeném zájmovém území nachází nebo ochranným pásmem zasahuje energetické zařízení typu:

	síť NN	síť VN	síť VVN
Podzemní síť	střet	střet	
Nadzemní síť			
Stanice	střet		

Energetické zařízení je chráněno ochranným pásmem podle § 46 zákona č. 458/2000 Sb., o podmínkách podnikání a o výkonu státní správy v energetických odvětvích a o změně některých zákonů (energetický zákon), ve znění pozdějších předpisů. Přibližný průběh tras energetických zařízení zasíláme v příloze k tomuto dopisu. Dovolujeme si upozornit, že v trase kabelového vedení může být uloženo několik kabelů.

V případě, že uvažovaná akce nebo činnost zasáhne do ochranného pásma nadzemních vedení nebo trafostanic, popř. bude po vytyčení zjištěno, že zasahuje do ochranného pásma podzemních vedení, je nutné písemně požádat společnost ČEZ Distribuce, a. s., o souhlas s činností v ochranném pásmu (formulář je k dispozici na [www.cezdistribuce.cz](http://www.cezdistribuce.cz) v části Formuláře / Činnosti v ochranných pásmech, kontaktní údaje pro podání Vaší žádosti naleznete v zápatí). Jestliže uvažovaná akce vyvolá potřebu dílčí změny trasy vedení nebo přemístění některých prvků energetického zařízení, je nutné včas společnost ČEZ Distribuce, a. s., požádat o přeložku zařízení podle § 47 energetického zákona. Dovolujeme si Vás rovněž upozornit, že v zájmovém území se může nacházet také energetické zařízení, které není v majetku společnosti ČEZ Distribuce, a. s.

V případě existence podzemních energetických zařízení je povinností stavebníka alespoň čtrnáct dní před započatím zemních prací požádat o tzv. vytyčení. Kontaktní údaje pro podání žádosti naleznete na [www.cezdistribuce.cz](http://www.cezdistribuce.cz) v části Kontakty.

Pokud dojde k obnažení kabelového vedení nebo k poškození energetického zařízení, nahlašte nám prosím tuto skutečnost bezodkladně jako poruchu na bezplatnou linku 800 850 860.

Toto sdělení je platné do 18.02.2018 a je jedním z podkladů pro zpracování projektové dokumentace, pokud je taková dokumentace zpracovávána. Toto sdělení však nenahrazuje vyjádření provozovatele distribuční soustavy k projektové dokumentaci pro územní nebo stavební řízení, k připojení nového odběru, zdroje elektrické energie nebo k navýšení rezervovaného příkonu a výkonu a mimo havárií ani souhlas s činností v ochranném pásmu.



# DISTRIBUCE

V souvislosti s výše uvedeným si Vás dovoluujeme upozornit, že uvedené sdělení včetně jeho příloh obsahuje skutečnosti tvořící obchodní tajemství společnosti ČEZ Distribuce, a. s. Poskytnuté informace jsou dále také důvěrnými informacemi a obchodně citlivými informacemi společnosti ČEZ Distribuce, a. s. Z výše uvedených důvodů si Vás proto společnost ČEZ Distribuce, a. s., dovoluujeme upozornit, že s poskytnutými informacemi je potřeba nakládat dle platných právních předpisů, v opačném případě se vystavujete postihu ve smyslu platné právní úpravy. V této souvislosti si Vás dále dovoluujeme upozornit, že požadované informace nesmí být předány, sděleny, využity, zpřístupněny, či jiným způsobem postoupeny na jakoukoli třetí osobu bez předchozího prokazatelného souhlasu společnosti ČEZ Distribuce, a. s. Informace o existenci sítí mohou být využity pouze pro účel, pro který byly vyžádány.

S pozdravem

**ČEZ Distribuce, a. s.**

Děčín, Děčín IV-Podmokly

Teplická 874/8

PSČ 405 02

IČ: 24729035

## Přílohy

1. Situační výkres zájmového území
2. Podmínky pro provádění činností v ochranných pásmech energetických zařízení